

THÔNG BÁO THU HỒI ĐẤT

Để thực hiện dự án đầu tư xây dựng công trình: xây dựng đường ngang Đê Đáy – Tỉnh lộ 419 – Đường trục huyện, huyện Mỹ Đức, Thành phố Hà Nội
Địa điểm: xã Bột Xuyên, xã Mỹ Thành, huyện Mỹ Đức

Căn cứ Luật Đất đai số 45/2013/QH13 ngày 29/11/2013;

Căn cứ Quyết định số 10/2017/QĐ-UBND ngày 29/3/2017 của UBND thành phố Hà Nội về việc ban hành quy định các nội dung thuộc thẩm quyền của UBND thành phố Hà Nội về bồi thường, hỗ trợ và tái định cư khi Nhà nước thu hồi đất trên địa bàn thành phố Hà Nội; Quyết định số 11/2017/QĐ-UBND ngày 31/3/2017 của UBND thành phố Hà Nội về việc ban hành quy định một số nội dung về thu hồi đất, giao đất, cho thuê đất, chuyển mục đích sử dụng đất để thực hiện dự án đầu tư trên địa bàn thành phố Hà Nội;

Căn cứ Quyết định số 4740/QĐ-UBND ngày 03/9/2019 của UBND thành phố Hà Nội về việc điều chỉnh, bổ sung Kế hoạch sử dụng đất năm 2019 huyện Mỹ Đức;

Căn cứ Quyết định số 5704/QĐ-UBND ngày 23/10/2018 của UBND thành phố Hà Nội về việc phê duyệt báo cáo nghiên cứu khả thi dự án đầu tư: Xây dựng đường ngang Đê Đáy – Tỉnh lộ 419 – Đường trục huyện, huyện Mỹ Đức, Thành phố Hà Nội

Căn cứ Quyết định số 1372/QĐ-UBND ngày 28/8/2019 của Sở Giao thông vận tải Hà Nội về việc phê duyệt thiết kế bản vẽ thi công – dự toán xây dựng công trình: Xây dựng đường ngang Đê Đáy – Tỉnh lộ 419 – Đường trục huyện, huyện Mỹ Đức, Thành phố Hà Nội

Xét Đơn xin giao đất ngày 17/10/2019 của Ban quản lý dự án đầu tư xây dựng huyện Mỹ Đức xin giao đất thực hiện công trình: Xây dựng đường ngang Đê Đáy – Tỉnh lộ 419 – Đường trục huyện, huyện Mỹ Đức, Thành phố Hà Nội.
Địa điểm: xã Bột Xuyên, Mỹ Thành huyện Mỹ Đức, Thành phố Hà Nội.

ỦY BAN NHÂN DÂN HUYỆN MỸ ĐỨC THÔNG BÁO:

1. Thu hồi đất để thực hiện dự án đầu tư xây dựng: Đường ngang Đê Đáy – Tỉnh lộ 419 – Đường trục huyện, huyện Mỹ Đức, Thành phố Hà Nội.
Tổng diện tích đất dự kiến thu hồi: **35.732,6 m²**. Trong đó:

Diện tích đất dự kiến thu hồi tại xã Bột Xuyên: 33.369,8 m² Trong đó:

+ Đất giao thông: 12.564,5 m²

+ Đất ở tại nông thôn: 5.852,0 m² (do 73 hộ gia đình đang sử dụng);

+ Đất nuôi trồng thủy sản: 338,2m²(do 04 hộ gia đình đang sử dụng);

- + Đất nghĩa địa: 533,2m²;
 - + Đất bằng trồng cây hàng năm khác: 276,5 m² (do 07 hộ gia đình đang sử dụng);
 - + Đất thủy lợi: 3.581,2 m²;
 - + Đất cơ sở giáo dục – Đào tạo: 141,1 m²;
 - + Đất chuyên trồng lúa nước: 10.083,1 m² (trong đó: diện tích 9.670,3 m² do 73 hộ gia đình đang sử dụng và UBND xã quản lý diện tích 412,8m²);
- Diện tích đất dự kiến thu hồi tại xã Mỹ Thành: 2.362,8 m². Trong đó:*
- + Đất giao thông: 1.406,3 m²
 - + Đất ở tại nông thôn: 29,4 m² (do 07 hộ gia đình đang sử dụng đất);
 - + Đất nuôi trồng thủy sản: 199,1m² (do UBND xã quản lý)
 - + Đất bằng trồng cây hàng năm khác: 416,9 m² (do 02 hộ gia đình đang sử dụng đất);
 - + Đất thủy lợi: 13,8 m²;
 - + Đất chuyên trồng lúa nước: 297,3 m² (do UBND xã quản lý);

2. Vị trí, chỉ giới khu vực thu hồi đất:

Trên địa bàn xã Bột Xuyên, huyện Mỹ Đức, thành phố Hà Nội.

Được thể hiện tại bản đồ địa chính phục vụ công tác bồi thường, hỗ trợ, tái định cư công trình: Đường ngang Đê Đáy – Tỉnh lộ 419 – Đường trục huyện, huyện Mỹ Đức, Thành phố Hà Nội địa điểm xã Bột Xuyên, huyện Mỹ Đức, thành phố Hà Nội tỷ lệ 1/500 (gồm 09 tờ), do Công ty cổ phần Tài nguyên – Môi trường Tuấn Khang lập, được UBND huyện Mỹ Đức phê duyệt ngày 15/10/2019

Trên địa bàn xã Mỹ Thành, huyện Mỹ Đức, thành phố Hà Nội.

Được thể hiện tại bản đồ địa chính phục vụ công tác bồi thường, hỗ trợ, tái định cư công trình: Đường ngang Đê Đáy – Tỉnh lộ 419 – Đường trục huyện, huyện Mỹ Đức, Thành phố Hà Nội địa điểm xã Mỹ Thành, huyện Mỹ Đức, thành phố Hà Nội tỷ lệ 1/500 (gồm 01 tờ), do Công ty cổ phần Tài nguyên – Môi trường Tuấn Khang lập, được UBND huyện Mỹ Đức phê duyệt ngày 15/10/2019

3. Lý do thu hồi: Thu hồi đất để thực hiện dự án đầu tư xây dựng: Đường ngang Đê Đáy – Tỉnh lộ 419 – Đường trục huyện, huyện Mỹ Đức, Thành phố Hà Nội.

4. Thời gian điều tra, khảo sát, đo đạc kiểm đếm: Năm 2019.

5. Trách nhiệm của các cơ quan, đơn vị, hộ gia đình cá nhân liên quan:

Các tổ chức, hộ gia đình, cá nhân có đất nằm trong phạm vi xây dựng công trình có trách nhiệm phối hợp với Hội đồng bồi thường, giải phóng mặt bằng huyện thực hiện việc điều tra, khảo sát, đo đạc xác định diện tích đất, tài sản khác gắn liền với đất để lập phương án bồi thường, hỗ trợ, giải phóng mặt

bằng (Trường hợp tổ chức, hộ gia đình, cá nhân không chấp hành thì Nhà nước triển khai kiểm đếm bắt buộc theo quy định của pháp luật).

Hội đồng bồi thường, GPMB có trách nhiệm phối hợp với các cơ quan chức năng liên quan để lập phương án bồi thường, hỗ trợ, tái định cư (nếu có), lập hồ sơ thu hồi đất và hồ sơ giao đất trình cấp có thẩm quyền phê duyệt theo quy định của pháp luật.

Yêu cầu UBND xã Bột Xuyên, Mỹ Thành niêm yết công khai nội dung Thông báo này tại trụ sở UBND xã, Nhà văn hóa thôn có đất bị thu hồi và thông báo trên đài truyền thanh của địa phương.

Văn phòng HĐND - UBND huyện đăng Thông báo này trên Cổng thông tin điện tử của Ủy ban Nhân dân huyện Mỹ Đức./*qt*

Nơi nhận:

- Ủy ban Nhân dân Thành phố (B/c);
- Sở TN&MT Thành phố
- Ban QLDA&TXDCTGT thành phố Hà Nội;
- Các phòng, ban: TN&MT; TTPTQĐ (Th/h);
- Văn phòng HĐND-UBND huyện (đăng tin);
- Trung tâm TTTT - Văn hóa huyện (đưa tin);
- Ủy ban Nhân dân xã Bột Xuyên, Th/h);
- Ủy ban Nhân dân xã Mỹ Thành, Th/h);
- Lưu VT.

TM. ỦY BAN NHÂN DÂN



ỦY BAN NHÂN DÂN
HUYỆN MỸ ĐỨC



DANH SÁCH THÔNG BÁO THU HỒI ĐẤT 09 HỘ TẠI XÃ MỸ THÀNH

| ST T | Tờ bản đồ | Số thửa | Tên người sử dụng, quản lý đất | Loại đất | Diện tích dự kiến thu hồi (m ²) |
|------|-----------|---------|--------------------------------|-----------------------------|---|
| 1 | 1 | 3 | Bà: Nguyễn Thị Quýnh | Đất trồng cây hàng năm khác | 102,1 |
| 2 | 1 | 5 | Ông: Nguyễn Việt Sơn | Đất trồng cây hàng năm khác | 216,3 |
| 3 | 1 | 8 | Ông: Văn Trọng Ton | Đất ở nông thôn | 2,6 |
| 4 | 1 | 9 | Ông: Nguyễn Văn Quân | Đất ở nông thôn | 12,5 |
| 5 | 1 | 10 | Ông: Nguyễn Văn Tiên | Đất ở nông thôn | 5,5 |
| 6 | 1 | 11 | Ông: Văn Trọng Minh | Đất ở nông thôn | 3,7 |
| 7 | 1 | 13 | Ông: Văn Trọng Thắng | Đất ở nông thôn | 1,8 |
| 8 | 1 | 14 | Ông: Văn Trọng Nhung | Đất ở nông thôn | 2,6 |
| 9 | 1 | 15 | Ông: Văn Trọng Bốn | Đất ở nông thôn | 0,7 |

ỦY BAN NHÂN DÂN
HUYỆN MỸ ĐỨC




DANH SÁCH THÔNG BÁO THU HỒI ĐẤT CHUYÊN TRỒNG LÚA NƯỚC
CỦA 68 HỘ TẠI XÃ BỘT XUYÊN

| STT | Tờ bản đồ số | Thửa đất số | Tên người sử dụng, quản lý đất | DT dự kiến thu hồi(m ²) |
|-----|--------------|-------------|--------------------------------|-------------------------------------|
| 1 | 01 | 13 | Ông: Nguyễn Dương Thủy | 59,8 |
| 2 | 01 | 14 | Ông: Kim Văn Tập | 46,6 |
| 3 | 01 | 15 | Ông: Kim Văn Cường | 12,4 |
| 4 | 01 | 17 | Ông: Kim Văn Trường | 2,1 |
| 5 | 01 | 18 | Ông: Đặng Văn Lĩnh | 19,7 |
| 6 | 01 | 19 | Ông: Kim Văn Thiệp | 18,0 |
| 7 | 01 | 20 | Ông: Kim Văn Tý | 32,6 |
| 8 | 01 | 21 | Ông: Kim Ngọc Sử | 37,4 |
| 9 | 01 | 22 | Ông: Đặng Văn Cần | 9,1 |
| 10 | 01 | 23 | Ông: Đặng Văn Tiến | 2,8 |
| 11 | 03 | 03 | Ông: Kim Văn Minh | 474,8 |
| 12 | 03 | 04 | Bà: Bùi Thị Hân | 121,6 |
| 13 | 03 | 05 | Ông: Trịnh Hữu Đức | 143,1 |
| 14 | 03 | 06 | Bà: Bùi Thị Hưng | 80,6 |
| 15 | 03 | 07 | Bà: Bùi Thị Thính | 70,2 |
| 16 | 03 | 08 | Ông: Nguyễn Ngọc Đại | 53,9 |
| 17 | 03 | 10 | Bà: Trần Thị Thu | 767,6 |
| 18 | 04 | 09 | Ông: Trần Ngọc Uyên | 212,0 |
| 19 | 04 | 10 | Ông: Trần Tiến Năm | 47,5 |
| 20 | 04 | 12 | Ông: Nguyễn Trọng Kiệt | 301,9 |
| 21 | 04 | 13 | Ông: Trần Quang Sáng | 22,2 |
| 22 | 04 | 14 | Ông: Trần Xuân Xiêm | 262,0 |
| 23 | 04 | 16 | Ông: Trần Ngọc Cần | 9,3 |
| 24 | 04 | 18 | Ông: Đào Văn Thuần | 316,4 |
| 25 | 04 | 19 | Ông: Phạm Văn Thống | 53,2 |
| 26 | 05 | 01 | Ông: Nguyễn Đình Duật | 44,7 |
| 27 | 05 | 02 | Ông: Nguyễn Bá Hỷ | 248,0 |
| 28 | 05 | 03 | Ông: Trần Văn Cường | 243,9 |
| 29 | 05 | 04 | Bà: Lê Thị Thái | 272,6 |
| 30 | 05 | 05 | Ông: Nguyễn Bá Hùng | 307,7 |



| | | | | |
|----|----|----|-------------------------|-------|
| 31 | 05 | 06 | Ông: Lê Xuân Tọa | 145,3 |
| 32 | 05 | 07 | Bà: Nguyễn Thị Chung | 0,9 |
| 33 | 05 | 08 | Ông: Nguyễn Công Lịch | 260,5 |
| 34 | 05 | 10 | Bà: Bùi Thị Chung | 46,9 |
| 35 | 05 | 11 | Ông: Nguyễn Văn Bàn | 370,6 |
| 36 | 05 | 12 | Bà: Nguyễn Thị Lý | 44,9 |
| 37 | 05 | 14 | Ông: Nguyễn Bá Hùng | 309,9 |
| 38 | 05 | 15 | Bà: Lê Thị Thái | 442,2 |
| 39 | 05 | 16 | Ông: Trương Văn Cường | 53,5 |
| 40 | 06 | 08 | Ông: Nguyễn Trung Bộ | 186,6 |
| 41 | 06 | 09 | Bà: Nguyễn Thị Bốn | 231,3 |
| 42 | 06 | 11 | Bà: Nguyễn Thị Huệ | 393,6 |
| 43 | 06 | 12 | Bà: Nguyễn Thị Lịch | 35,1 |
| 44 | 06 | 16 | Ông: Nguyễn Bá Hà | 298,8 |
| 45 | 06 | 17 | Ông: Nguyễn Tất Quý | 342,4 |
| 46 | 06 | 18 | Ông: Nguyễn Văn Đô | 173,0 |
| 47 | 06 | 19 | Ông: Lê Tôn Quyền | 11,3 |
| 48 | 07 | 01 | Ông: Nguyễn Văn Tiến | 0,7 |
| 49 | 07 | 02 | Ông: Nguyễn Duy Liên | 285,1 |
| 50 | 07 | 03 | Ông: Lê Tôn Bêng | 35,8 |
| 51 | 07 | 04 | Bà: Nguyễn Thị Tảo | 78,3 |
| 52 | 07 | 06 | Ông: Lê Tôn Bêng | 76,1 |
| 53 | 07 | 07 | Ông: Nguyễn Viết Hiệp | 74,0 |
| 54 | 07 | 08 | Ông: Nguyễn Công Vượng | 69,1 |
| 55 | 07 | 09 | Ông: Nguyễn Đức Ván | 138,7 |
| 56 | 07 | 10 | Ông: Nguyễn Văn Hát | 36,8 |
| 57 | 07 | 11 | Ông: Lê Viết Keng | 86,3 |
| 58 | 07 | 12 | Ông: Nguyễn Đức Ván | 29,2 |
| 59 | 07 | 13 | Ông: Lê Văn Hùng | 85,8 |
| 60 | 07 | 14 | Ông: Nguyễn Văn Tâm | 89,2 |
| 61 | 07 | 17 | Ông: Nguyễn Viết Thâm | 42,2 |
| 62 | 07 | 20 | Ông: Nguyễn Công Cường | 51,4 |
| 63 | 07 | 24 | Ông: Nguyễn Phú Nùng | 36,1 |
| 64 | 07 | 25 | Ông: Nguyễn Hạnh Giang | 23,3 |
| 65 | 07 | 26 | Ông: Nguyễn Hạnh Nguyên | 38,3 |

| | | | | |
|----|----|----|----------------------|------|
| 66 | 07 | 27 | Ông: Lê Ngọc Duệ | 25,2 |
| 67 | 07 | 28 | Ông: Lê Ngọc Huyền | 48,8 |
| 68 | 08 | 02 | Ông: Nguyễn Đức Xira | 28,8 |



**ỦY BAN NHÂN DÂN
HUYỆN MỸ ĐỨC**



**DANH SÁCH THÔNG BÁO THU HỒI ĐẤT NUÔI TRỒNG
THỦY SẢN CỦA 04 HỘ GIA ĐÌNH TẠI XÃ BỘT XUYÊN**

| STT | Tờ bản đồ số | Thửa đất số | Tên người sử dụng, quản lý đất | DT thu hồi(m ²) |
|-----|--------------|-------------|--------------------------------|-----------------------------|
| 1 | 8 | 21 | Ông: Nguyễn Trung Thuyền | 34,8 |
| 2 | 8 | 22 | Ông: Nguyễn Trung Thuyền | 39,6 |
| 3 | 6 | 3 | Ông: Nguyễn Công Thiêm | 259,9 |
| 4 | 6 | 13 | Ông: Lê Công Hợi | 3,9 |



**ỦY BAN NHÂN DÂN
HUYỆN MỸ ĐỨC**

**DANH SÁCH THÔNG BÁO THU HỒI ĐẤT TRỒNG CÂY HÀNG NĂM
CỦA 07 HỘ TẠI XÃ BỘT XUYÊN**

| STT | Tờ bản đồ số | Thửa đất số | Tên người sử dụng, quản lý đất | DT dự kiến thu hồi(m ²) |
|-----|--------------|-------------|--------------------------------|-------------------------------------|
| 1 | 08 | 01 | Ông: Nguyễn Đức Xừa | 7,1 |
| 2 | 08 | 03 | Ông: Nguyễn Văn Long | 137,8 |
| 3 | 08 | 06 | Ông: Lê Văn Kiên | 89,6 |
| 4 | 08 | 08 | Ông: Lê Ngọc Nghĩa | 36,4 |
| 5 | 08 | 09 | Ông: Nguyễn Công Tới | 2,8 |
| 6 | 08 | 10 | Bà: Nguyễn Thị Sang | 2,4 |
| 7 | 08 | 11 | Ông: Lê Văn Toàn | 0,4 |


ỦY BAN NHÂN DÂN
HUYỆN MỸ ĐỨC

DANH SÁCH THÔNG BÁO THU HỒI ĐẤT Ở CỦA 73 HỘ TẠI XÃ BỘI XUYỀN




| STT | Tờ bản đồ số | Thửa đất số | Tên người sử dụng, quản lý đất | DT dự kiến thu hồi (m ²) |
|-----|--------------|-------------|--------------------------------|--------------------------------------|
| 1 | 01 | 08 | Ông: Bùi Việt Hà | 2,2 |
| 2 | 01 | 09 | Ông: Trần Thanh Sang | 5,0 |
| 3 | 01 | 10 | Ông: Bùi Ngọc Hân | 14,0 |
| 4 | 01 | 11 | Ông: Trần Văn Sự | 9,2 |
| 5 | 01 | 12 | Bà: Bùi Thị Thanh Hué | 8,9 |
| 6 | 01 | 27 | Ông: Bùi Xuân Quế | 83,2 |
| 7 | 01 | 28 | Ông: Nguyễn Đăng Thịnh | 13,2 |
| 8 | 01 | 29 | Ông: Bùi Xuân Ngoan | 29,8 |
| 9 | 02 | 01 | Bà: Bùi Thị Tuyết | 10,8 |
| 10 | 02 | 02 | Bà: Trịnh Thị Nhiên | 87,3 |
| 11 | 02 | 04 | Bà: Kim Thị Liễu | 41,8 |
| 12 | 02 | 06 | Bà: Nguyễn Thị Học | 19,8 |
| 13 | 02 | 07 | Ông: Kim Ngọc Thông | 10,7 |
| 14 | 02 | 08 | Bà: Kim Thị Đào | 10,2 |
| 15 | 02 | 09 | Ông: Kim Ngọc Sơn | 12,8 |
| 16 | 02 | 10 | Ông: Trịnh Đức Hà | 31,4 |
| 17 | 02 | 11 | Ông: Trịnh Hữu Nho | 14,1 |
| 18 | 02 | 12 | Bà: Dương Thị Tâm | 44,8 |
| 19 | 02 | 13 | Ông: Trịnh Hữu Tịnh | 32,6 |
| 20 | 02 | 14 | Ông: Bùi Văn Thính | 43,4 |
| 21 | 02 | 15 | Ông: Kim Ngọc Thù | 27,9 |
| 22 | 02 | 16 | Ông: Kim Ngọc Đôn | 33,8 |
| 23 | 02 | 17 | Ông: Nguyễn Văn Tiên | 24,7 |
| 24 | 02 | 18 | Ông: Bùi Xuân Quyến | 21,6 |
| 25 | 02 | 19 | Ông: Nguyễn Văn Quân | 16,5 |
| 26 | 02 | 20 | Ông: Nguyễn Văn Thê | 16,8 |
| 27 | 02 | 21 | Ông: Bùi Văn Khanh | 17,2 |
| 28 | 02 | 22 | Ông: Phạm Văn Hùng | 17,5 |
| 29 | 02 | 23 | Bà: Nguyễn Thị Nga | 87,7 |
| 30 | 02 | 24 | Ông: Bùi Xuân Lãm | 24,7 |
| 31 | 02 | 25 | Ông: Bùi Văn Khanh | 21,6 |

| | | | | |
|----|----|----|--------------------------|--------|
| 32 | 02 | 26 | Bà: Bùi Thị Thêu | 21,4 |
| 33 | 02 | 27 | Ông: Bùi Minh Thông | 33,4 |
| 34 | 02 | 28 | Ông: Bùi Minh Thông | 35,4 |
| 35 | 02 | 30 | Bà: Kim Thị Chuẩn | 184,5 |
| 36 | 02 | 31 | Ông: Trịnh Hữu Tùng | 234 |
| 37 | 02 | 32 | Bà: Trần Thị Hoa | 293,2 |
| 38 | 02 | 33 | Ông: Nguyễn Nhất Tân | 36,3 |
| 39 | 02 | 34 | Ông: Trịnh Hữu Hù | 422,9 |
| 40 | 04 | 01 | Ông: Trương Văn Phiếu | 7,1 |
| 41 | 04 | 02 | Ông: Nguyễn Trọng Vương | 5,6 |
| 42 | 04 | 03 | Ông: Nguyễn Văn Biểu | 57,6 |
| 43 | 04 | 04 | Ông: Phạm Văn Sĩ | 89,2 |
| 44 | 04 | 20 | Ông: Nguyễn Tiến Nam | 229 |
| 45 | 05 | 18 | Ông: Nguyễn Hữu Tuấn | 1001,3 |
| 46 | 05 | 19 | Ông: Nguyễn Hữu Khoái | 260,6 |
| 47 | 05 | 20 | Ông: Phạm Văn Hùng | 2,4 |
| 48 | 07 | 29 | Ông: Nguyễn Trung Sỹ | 82,7 |
| 49 | 07 | 30 | Ông: Nguyễn Trung Sỹ | 94,3 |
| 50 | 08 | 14 | Bà: Nguyễn Thị Vít | 128,2 |
| 51 | 08 | 16 | Ông: Nguyễn Văn Phiếu | 90,2 |
| 52 | 08 | 23 | Ông: Nguyễn Trung Thuyền | 82,7 |
| 53 | 09 | 01 | Ông: Nguyễn Văn Mạnh | 168,6 |
| 54 | 09 | 03 | Ông: Nguyễn Đức Sứ | 16,8 |
| 55 | 09 | 04 | Ông: Nguyễn Đức Tha | 92,9 |
| 56 | 09 | 05 | Ông: Nguyễn Đức Dân | 75,1 |
| 57 | 09 | 06 | Ông: Lê Văn Bậu | 85,3 |
| 58 | 09 | 07 | Bà: Nguyễn Thị Sâu | 67,3 |
| 59 | 09 | 08 | Ông: Nguyễn Đức Hùng | 61,2 |
| 60 | 09 | 09 | Ông: Nguyễn Trung Thực | 92,1 |
| 61 | 09 | 10 | Ông: Nguyễn Đức Trịnh | 16,4 |
| 62 | 09 | 11 | Ông: Nguyễn Đức Chất | 111,3 |
| 63 | 09 | 12 | Ông: Nguyễn Đức Thịnh | 87,8 |
| 64 | 09 | 14 | Ông: Lê Văn Kiên | 59,4 |
| 65 | 09 | 16 | Ông: Nguyễn Đức Tấn | 84,6 |
| 66 | 09 | 17 | Ông: Nguyễn Công Hải | 134,4 |



| | | | | |
|----|----|----|---------------------|-------|
| 67 | 09 | 19 | Ông: Lê Văn Mạnh | 35,2 |
| 68 | 09 | 20 | Ông: Lê Văn Bảo | 43,8 |
| 69 | 09 | 21 | Ông: Lê Văn Mịch | 41,8 |
| 70 | 09 | 22 | Ông: Lê Mạnh Cường | 74,5 |
| 71 | 09 | 23 | Bà: Lê Thị Lịch | 75,4 |
| 72 | 09 | 24 | Ông: Hoàng Đức Bình | 132,4 |
| 73 | 09 | 26 | Ông: Lê Văn Quý | 68,3 |



THÔNG BÁO THU HỒI ĐẤT

Để thực hiện dự án đầu tư xây dựng công trình: Xây dựng đường ngang Đê Đáy – Tỉnh lộ 419 – Đường trục huyện, huyện Mỹ Đức, Thành phố Hà Nội
Địa điểm: xã Bột Xuyên, huyện Mỹ Đức

Căn cứ Luật Đất đai số 45/2013/QH13 ngày 29/11/2013;

Căn cứ Quyết định số 10/2017/QĐ-UBND ngày 29/3/2017 của UBND thành phố Hà Nội về việc ban hành quy định các nội dung thuộc thẩm quyền của UBND thành phố Hà Nội về bồi thường, hỗ trợ và tái định cư khi Nhà nước thu hồi đất trên địa bàn thành phố Hà Nội; Quyết định số 11/2017/QĐ-UBND ngày 31/3/2017 của UBND thành phố Hà Nội về việc ban hành quy định một số nội dung về thu hồi đất, giao đất, cho thuê đất, chuyển mục đích sử dụng đất để thực hiện dự án đầu tư trên địa bàn thành phố Hà Nội ;

Căn cứ Quyết định số 4740/QĐ-UBND ngày 03/9/2019 của UBND thành phố Hà Nội về việc điều chỉnh, bổ sung Kế hoạch sử dụng đất năm 2019 huyện Mỹ Đức;

Căn cứ Quyết định số 5704/QĐ-UBND ngày 23/10/2018 của UBND thành phố Hà Nội về việc phê duyệt báo cáo nghiên cứu khả thi dự án đầu tư: Xây dựng đường ngang Đê Đáy – Tỉnh lộ 419 – Đường trục huyện, huyện Mỹ Đức, Thành phố Hà Nội

Căn cứ Quyết định số 1372/QĐ-UBND ngày 28/8/2019 của Sở Giao thông vận tải Hà Nội về việc phê duyệt thiết kế bản vẽ thi công – dự toán xây dựng công trình: Xây dựng đường ngang Đê Đáy – Tỉnh lộ 419 – Đường trục huyện, huyện Mỹ Đức, Thành phố Hà Nội

Xét Đơn xin giao đất ngày 17/10/2019 của Ban quản lý dự án đầu tư xây dựng huyện Mỹ Đức xin giao đất thực hiện công trình: Xây dựng đường ngang Đê Đáy – Tỉnh lộ 419 – Đường trục huyện, huyện Mỹ Đức, Thành phố Hà Nội.
Địa điểm: xã Bột Xuyên, Mỹ Thành huyện Mỹ Đức, Thành phố Hà Nội.

ỦY BAN NHÂN DÂN HUYỆN MỸ ĐỨC THÔNG BÁO:

- 1. Thu hồi đất của:** Trường tiểu học Bột Xuyên - Khu B.
- Địa chỉ: xã Bột Xuyên, huyện Mỹ Đức, thành phố Hà Nội;
 - Diện tích đất dự kiến thu hồi: 113,8m²;
 - Thửa đất số: 17, thuộc tờ bản đồ số: 8, tại xã Bột Xuyên (theo bản đồ địa chính phục vụ công tác bồi thường, hỗ trợ, tái định cư công trình: Đường ngang

Đê Đáy – Tỉnh lộ 419 – Đường trục huyện, huyện Mỹ Đức, Thành phố Hà Nội địa điểm xã Bột Xuyên, huyện Mỹ Đức, thành phố Hà Nội được UBND huyện Mỹ Đức phê duyệt ngày 15/10/2019);

- Loại đất đang sử dụng: Đất cơ sở giáo dục – đào tạo (DGD)

2. Lý do thu hồi: Thu hồi đất để thực hiện dự án xây dựng: Đường ngang Đê Đáy – Tỉnh lộ 419 – Đường trục huyện, huyện Mỹ Đức, Thành phố Hà Nội.

3. Thời gian điều tra, khảo sát, đo đạc kiểm đếm: Năm 2019.

4. Dự kiến kế hoạch di chuyển, bố trí tái định cư:

- Kế hoạch di chuyển theo tiến độ giải phóng mặt bằng của dự án.

- Bố trí tái định cư: Tổ chức thực hiện công tác bồi thường, hỗ trợ, tái định cư có trách nhiệm công bố công khai khu tái định cư và tổ chức bố trí tái định cư cho các hộ gia đình, cá nhân đủ điều kiện tái định cư đảm bảo theo đúng quy định.

5. Trách nhiệm của các cơ quan, đơn vị, hộ gia đình cá nhân liên quan:

- Văn phòng HĐND-UBND huyện có trách nhiệm đăng tải thông báo này trên Cổng thông tin điện tử huyện Mỹ Đức.

- Ủy ban Nhân dân xã Bột Xuyên phối hợp với Ban quản lý dự án đầu tư xây dựng huyện Mỹ Đức: niêm yết công khai Thông báo này tại trụ sở UBND xã, Nhà văn hóa thôn, khu dân cư có đất bị thu hồi và thông báo trên đài truyền thanh của địa phương; Gửi Thông báo này tới Trường tiểu học Bột Xuyên - Khu B.

- Trường tiểu học Bột Xuyên - Khu B có trách nhiệm phối hợp với Hội đồng bồi thường, giải phóng mặt bằng huyện thực hiện việc điều tra, khảo sát, đo đạc xác định diện tích đất, tài sản gắn liền với đất để lập phương án bồi thường, hỗ trợ, giải phóng mặt bằng. Trường hợp Trường tiểu học Bột Xuyên - Khu B không chấp hành thì Nhà nước triển khai kiểm đếm bắt buộc theo quy định của pháp luật. / *cp*

Nơi nhận:

- Như mục 5 (Th/h);

- Lưu VT.

**TM. ỦY BAN NHÂN DÂN
CHỦ TỊCH**



Đặng Văn Triều

THÔNG BÁO THU HỒI ĐẤT

Để thực hiện dự án đầu tư xây dựng công trình: Xây dựng đường ngang Đê Đáy – Tỉnh lộ 419 – Đường trục huyện, huyện Mỹ Đức, Thành phố Hà Nội
Địa điểm: xã Bột Xuyên, huyện Mỹ Đức

Căn cứ Luật Đất đai số 45/2013/QH13 ngày 29/11/2013;

Căn cứ Quyết định số 10/2017/QĐ-UBND ngày 29/3/2017 của UBND thành phố Hà Nội về việc ban hành quy định các nội dung thuộc thẩm quyền của UBND thành phố Hà Nội về bồi thường, hỗ trợ và tái định cư khi Nhà nước thu hồi đất trên địa bàn thành phố Hà Nội; Quyết định số 11/2017/QĐ-UBND ngày 31/3/2017 của UBND thành phố Hà Nội về việc ban hành quy định một số nội dung về thu hồi đất, giao đất, cho thuê đất, chuyển mục đích sử dụng đất để thực hiện dự án đầu tư trên địa bàn thành phố Hà Nội ;

Căn cứ Quyết định số 4740/QĐ-UBND ngày 03/9/2019 của UBND thành phố Hà Nội về việc điều chỉnh, bổ sung Kế hoạch sử dụng đất năm 2019 huyện Mỹ Đức;

Căn cứ Quyết định số 5704/QĐ-UBND ngày 23/10/2018 của UBND thành phố Hà Nội về việc phê duyệt báo cáo nghiên cứu khả thi dự án đầu tư: Xây dựng đường ngang Đê Đáy – Tỉnh lộ 419 – Đường trục huyện, huyện Mỹ Đức, Thành phố Hà Nội

Căn cứ Quyết định số 1372/QĐ-UBND ngày 28/8/2019 của Sở Giao thông vận tải Hà Nội về việc phê duyệt thiết kế bản vẽ thi công – dự toán xây dựng công trình: Xây dựng đường ngang Đê Đáy – Tỉnh lộ 419 – Đường trục huyện, huyện Mỹ Đức, Thành phố Hà Nội

Xét Đơn xin giao đất ngày 17/10/2019 của Ban quản lý dự án đầu tư xây dựng huyện Mỹ Đức xin giao đất thực hiện công trình: Xây dựng đường ngang Đê Đáy – Tỉnh lộ 419 – Đường trục huyện, huyện Mỹ Đức, Thành phố Hà Nội.
Địa điểm: xã Bột Xuyên, Mỹ Thành huyện Mỹ Đức, Thành phố Hà Nội.

ỦY BAN NHÂN DÂN HUYỆN MỸ ĐỨC THÔNG BÁO:

- 1. Thu hồi đất của:** Trường mầm non xã Bột Xuyên.
 - Địa chỉ: xã Bột Xuyên, huyện Mỹ Đức, thành phố Hà Nội;
 - Diện tích đất dự kiến thu hồi: 27,3m²;
 - Thửa đất số: 18, thuộc tờ bản đồ số: 8, tại xã Bột Xuyên (theo bản đồ địa chính phục vụ công tác bồi thường, hỗ trợ, tái định cư công trình: Đường ngang

Đê Đáy – Tinh lộ 419 – Đường trục huyện, huyện Mỹ Đức, Thành phố Hà Nội địa điểm xã Bột Xuyên, huyện Mỹ Đức, thành phố Hà Nội được UBND huyện Mỹ Đức phê duyệt ngày 15/10/2019);

- Loại đất đang sử dụng: Đất cơ sở giáo dục – đào tạo (DGD)

2. Lý do thu hồi: Thu hồi đất để thực hiện dự án xây dựng: Đường ngang Đê Đáy – Tinh lộ 419 – Đường trục huyện, huyện Mỹ Đức, Thành phố Hà Nội.

3. Thời gian điều tra, khảo sát, đo đạc kiểm đếm: Năm 2019.

4. Dự kiến kế hoạch di chuyển, bố trí tái định cư:

- Kế hoạch di chuyển theo tiến độ giải phóng mặt bằng của dự án.

- Bố trí tái định cư: Tổ chức thực hiện công tác bồi thường, hỗ trợ, tái định cư có trách nhiệm công bố công khai khu tái định cư và tổ chức bố trí tái định cư cho các hộ gia đình, cá nhân đủ điều kiện tái định cư đảm bảo theo đúng quy định.

5. Trách nhiệm của các cơ quan, đơn vị, hộ gia đình cá nhân liên quan:

- Văn phòng HĐND-UBND huyện có trách nhiệm đăng tải thông báo này trên Cổng thông tin điện tử huyện Mỹ Đức.


- Ủy ban Nhân dân xã Bột Xuyên phối hợp với Ban quản lý dự án đầu tư xây dựng huyện Mỹ Đức: niêm yết công khai Thông báo này tại trụ sở UBND xã, Nhà văn hóa thôn, khu dân cư có đất bị thu hồi và thông báo trên đài truyền thanh của địa phương; Gửi Thông báo này tới Trường mầm non xã Bột Xuyên.

- Trường mầm non xã Bột Xuyên có trách nhiệm phối hợp với Hội đồng bồi thường, giải phóng mặt bằng huyện thực hiện việc điều tra, khảo sát, đo đạc xác định diện tích đất, tài sản khác gắn liền với đất để lập phương án bồi thường, hỗ trợ, giải phóng mặt bằng. Trường hợp Trường mầm non xã Bột Xuyên không chấp hành thì Nhà nước triển khai kiểm đếm bắt buộc theo quy định của pháp luật. /

Nơi nhận:

- Như mục 5 (Th/h);
- Lưu VT.

**TM. ỦY BAN NHÂN DÂN
CHỦ TỊCH**



Đặng Văn Triều